

Gemeinde Buochs

Verkehrsrichtplan

1. Öffentliche Mitwirkung vom 25. Oktober 2023 bis 24. November 2023

2. Durch den Gemeinderat beschlossen am 24. Juni 2024

Gemeindepräsident:

Gemeindeschreiber:



3. Von der Baudirektion genehmigt am 24. September 2024

Landammann:



Landschreiber:

Legende zum Verkehrsrichtplan





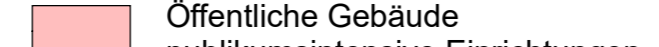



Ausgangslage

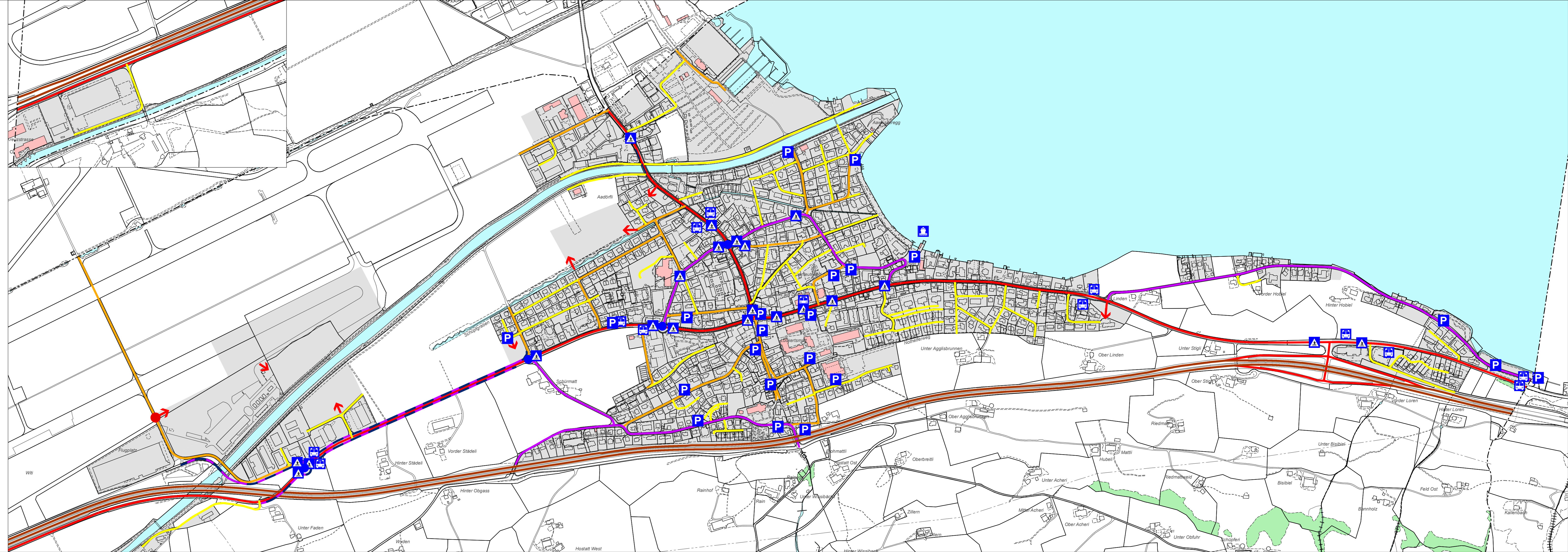
-  Hochleistungsstrasse
-  Hauptverkehrsstrasse
-  Sammelstrasse
-  Erschliessungsstrasse
-  Zufahrtsstrasse

Vorgesehen

-  Erschliessungshinweis
-  Knoten

Informationsinhalte

-  Fuss- und Radweg kombiniert
-  Fussgängerquerung
-  Bushaltestelle
-  öffentlicher Parkplatz
-  Schiffstation
-  Kreisel
-  Bauzonen
-  Öffentliche Gebäude publikumsintensive Einrichtungen
-  Gewässer
-  Wald
-  Übriges Gebiet
-  Gemeindegrenze



Projektverfasser
AM-PLAN GmbH
Büntstrasse 8
6370 Stans

Planerstellung: Trigonet AG, Aemättlistrasse 2, 6370 Stans
Erstellungsdatum: 15. Oktober 2024

Massstab
1:5'000